



GIÁO DỤC ĐỊA PHƯƠNG HẢI PHÒNG

CHỦ ĐỀ 1

- VÙNG ĐẤT HẢI PHÒNG**
- TỪ NĂM 938 ĐẾN NĂM 1427**


GV: Trịnh Thị Thủy

KHỞI ĐỘNG





Em hãy cho biết những công lao của Đức vương Ngô Quyền ?



Sau khi đất nước giành được độc lập, tự chủ, với niềm tự hào và ý thức vươn lên, nhân dân vùng đất Hải Phòng đã cùng với nhân dân cả nước cần cù lao động, xây dựng một nền kinh tế tự chủ, đời sống kinh tế, văn hóa và giáo dục phát triển. Bên cạnh đó, nhân dân vùng đất Hải Phòng đã góp phần quan trọng vào hai chiến công oanh liệt của dân tộc đánh tan quân Tống, quân Mông – Nguyên xâm lược trên sông Bạch Đằng vào năm 981 và năm 1288. Hai mươi năm dưới ách đô hộ của nhà Minh (1407 – 1427), nhân dân vùng đất Hải Phòng đã chiến đấu kiên cường, anh dũng, cùng dân tộc đấu tranh lật đổ sự thống trị của ngoại bang.

THỜI GIAN**CÁC TRIỀU ĐẠI****939****NHÀ NGÔ****968****NHÀ ĐÌNH****980****NHÀ TIỀN LÊ****1009****NHÀ LÝ****1225****NHÀ TRẦN****1400****NHÀ HỒ****1428****NHÀ LÊ SƠ**

KHÁM PHÁ



I. VÙNG ĐẤT HẢI PHÒNG TỪ NĂM 938 ĐẾN NĂM 1407

1. Địa giới hành chính

- Thời Ngô, Đinh, Tiền Lê, Lý, vùng đất Hải Phòng thuộc Nam Sách Giang.
- Thời Trần chia thành 2 châu: châu Nam Sách và châu Hồng.
- Các đảo ngày nay là Cát Hải, Cát Bà và Bạch Long Vĩ, từ đời Đinh - Lê về trước, thuộc trấn Triều Dương, năm 1023, nhà Lý đổi là châu Vĩnh An.



Nam Sách Giang (thời Trần là châu Hồng, châu Nam Sách), gồm địa bàn các huyện: Nam Sách, Kinh Môn, Kim Thành, Thanh Hà, Gia Lộc, Ninh Giang của tỉnh Hải Dương ngày nay và các huyện, quận trên đất liền của thành phố Hải Phòng ngày nay: Thủy Nguyên, An Dương, An Lão, Vĩnh Bảo, Tiên Lãng, Kiến Thụy, Dương Kinh, Kiến An, Hồng Bàng, Lê Chân, Ngô Quyền, Hải An, Đồ Sơn.

A wooden table with a map, a magnifying glass, and two brass compasses. The map is spread out on the table, and a magnifying glass is placed over it. Two brass compasses are also visible on the table.

GHI NHỚ NHANH

LUẬT CHƠI:

- 1 nhóm đọc tên thời kì lịch sử (VD thời nhà Ngô...) thì nhóm còn lại sẽ đọc tên địa giới hành chính của hải Phòng trong thời kì ấy. Đúng sẽ được ghi điểm. Sai đội bạn trả Iwoif đúng sẽ được điểm. Sau đó đổi ngược lại. Đến khi không còn để gọi thì trò chơi kết thúc.

- Thời Ngô, Đinh, Tiền Lê, Lý, vùng đất Hải Phòng thuộc Nam Sách Giang.
- Thời Trần chia thành 2 châu: châu Nam Sách và châu Hồng.
- Các đảo ngày nay là Cát Hải, Cát Bà và Bạch Long Vĩ, từ đời Đinh - Lê về trước, thuộc trấn Triều Dương, năm 1023, nhà Lý đổi là châu Vĩnh An.



2. Tình hình kinh tế

Đặc điểm kinh tế chủ yếu của vùng đất Hải Phòng?

Nông nghiệp



Ngư nghiệp



Nghề thủ công,
diêm nghiệp



2. Tình hình kinh tế

Nông nghiệp	Ngư nghiệp, diêm nghiệp	Nghề thủ công,
Nông nghiệp là nghề chính, trong đó trồng trọt giữ vai trò chủ đạo.	-Làm muối. -Nghề đánh cá sông, cá biển nhưng chủ yếu đánh cá ven bờ và chế biến thủy, hải sản (phơi sấy, sơ chế, làm mắm).	Nghề rèn sắt, đúc đồng, sản xuất nông cụ, ngư cụ, làm gạch, đồ gốm sứ, làm nhà, đóng thuyền, tạc tượng, đan lát, dệt vải, dệt chiếu cói,...

?

Em có nhận xét gì về tình hình kinh tế của địa phương Hải Phòng trong thời kì này?



Diêm nghiệp(Nghề làm muối)



Nghề đánh cá, trồng lúa nước

The background of the slide is an ancient Egyptian wall painting. At the top, there is a register of hieroglyphs. Below that, a row of figures is depicted, possibly representing a family or a group of deities. On the left side, a large figure is shown in a dynamic, dancing or dancing-like pose. The overall color palette is warm, with shades of yellow, orange, and brown.

2. Tình hình kinh tế

=> Hải Phòng có các ngành kinh tế đa dạng nhưng nền kinh tế chủ yếu là nông nghiệp, ngư nghiệp, diêm nghiệp và nghề thủ công.

3. Tình hình văn hóa, giáo dục

?

- Trình bày những nét nổi bật về văn hóa và giáo dục của vùng đất Hải Phòng từ năm 938 đến năm 1407?
- Giới thiệu về một hiện vật hay công trình trong thời kì này mà em ấn tượng nhất ?

3. Tình hình văn hóa, giáo dục

a. Văn hóa

- Văn hóa, tín ngưỡng dân gian phát triển.
- Có nhiều loại hình lễ hội.
- Các công trình kiến trúc Phật giáo được xây dựng.

b. Giáo dục

- Giáo dục Nho học được thiết lập từ triều Lý, khoa thi đầu tiên được mở năm 1075. Vùng đất Hải Phòng có nhiều người đỗ đạt cao.



II. ĐÓNG GÓP CỦA NHÂN DÂN VÙNG ĐẤT HẢI PHÒNG TRONG CHIẾN THẮNG BẠCH ĐẰNG NĂM 981 VÀ NĂM 1288

- **Nhóm 1:** Tìm hiểu về những đóng góp của nhân dân vùng đất Hải Phòng trong chiến thắng Bạch Đằng năm 981

Tìm hiểu vào đường link trang web :

<https://zingnews.vn/video-le-hoan-danh-tan-quan-tong-tren-song-bach-dang-post729044.html>

- **Nhóm 2:** Tìm hiểu về những đóng góp của nhân dân vùng đất Hải Phòng trong chiến thắng Bạch Đằng năm 1288

Tìm hiểu vào đường link trang web :

<https://www.youtube.com/watch?v=dnY1xbmpqr4>

- 1. Đóng góp trong chiến thắng Bạch Đằng năm 981



1. Đóng góp trong chiến thắng Bạch Đằng năm 981

a. Hoàn cảnh

- Đầu năm 981, quân Tống theo hai đường thủy, bộ sang xâm lược nước ta.
- Lê Hoàn cho cắm cọc và lợi dụng thủy triều để diệt địch ở cửa sông Bạch Đằng nhanh chóng đánh đuổi quân xâm lược Tống ra khỏi bờ cõi.

b. Đóng góp của nhân dân vùng đất Hải Phòng.

- Nhiều tướng giỏi của Thủy nguyên, Vĩnh Bảo, Tiên Lãng...
- Nơi đóng quân, ủng hộ sức người, sức của.

2. Đóng góp trong chiến thắng Bạch Đằng năm 1288



2. Đóng góp trong chiến thắng Bạch Đằng năm 1288

a. Hoàn cảnh

- Từ cuối năm 1287, quân Mông – Nguyên sang xâm lược nước ta lần thứ 3.
- Trước tình thế bất lợi, chúng vội vã rút về nước theo đường sông Bạch Đằng .
- Quân và dân ta, dưới sự chỉ huy của Hưng Đạo vương Trần Quốc Tuấn, đánh tan ngày 9 tháng 4 năm 1288.

2. Đóng góp trong chiến thắng Bạch Đằng năm 1288

b. Đóng góp của nhân dân vùng đất Hải Phòng

- Cọc gỗ, rền giáo mác.
- Bỏ tiền mua sắm vũ khí, tuyển người tài giỏi xung quân.
- Quyên góp lương thực nuôi quân.
- Kết bè, mảng chất củi khô, dầu trám phục vụ đánh hoả công.

III: VÙNG ĐẤT HẢI PHÒNG TỪ NĂM 1407 ĐẾN NĂM 1427

Dưới ách cai trị của nhà Minh, Hải Phòng khi đó thuộc đơn vị hành chính nào?



III: VÙNG ĐẤT HẢI PHÒNG TỪ NĂM 1407 ĐẾN NĂM 1427

1. Địa giới hành chính

- Trong 20 năm đô hộ của nhà Minh (1407-1427), vùng đất Hải Phòng thuộc phủ Tân An.



III: VÙNG ĐẤT HẢI PHÒNG TỪ NĂM 1407 ĐẾN NĂM 1427

2. Đấu tranh chống ách đô hộ của phong kiến phương Bắc.

Dưới ách đô hộ của nhà Minh, đời sống của nhân dân ta vô cùng cực khổ. Chúng xoá bỏ quốc hiệu Đại Việt, đổi thành quận Giao Chỉ, sáp nhập Đại Việt vào Trung Quốc;

- + Thi hành chính sách đồng hoá và bóc lột nhân dân tàn bạo.
- + Cường bức nhân dân ta phải bỏ phong tục tập quán của mình.



III: VÙNG ĐẤT HẢI PHÒNG TỪ NĂM 1407 ĐẾN NĂM 1427

2. Đấu tranh chống ách đô hộ của phong kiến phương Bắc.

Trong cuộc đấu tranh lâu dài của nhân dân ta chống Bắc Thuộc, nhân dân Hải Phòng đã tham gia như thế nào?



III: VÙNG ĐẤT HẢI PHÒNG TỪ NĂM 1407 ĐẾN NĂM 1427

2. Đấu tranh chống ách đô hộ của phong kiến phương Bắc.

Lập bảng thống kê các cuộc khởi nghĩa

Thời gian	Các cuộc khởi nghĩa



2. Đấu tranh chống ách đô hộ của phong kiến phương Bắc.

Thời gian	Các cuộc khởi nghĩa
1409	Nguyễn Sư Cối và Đỗ Nguyên Thố ở Nghi Dương
1418	Phạm Luận cùng 5 người em ở Vụ Nông đã về Lam Sơn tụ nghĩa. Lê Lợi sai 6 anh em về vùng An Dương - Kinh Môn xây dựng căn cứ.
1419	Lê Ngã, người Trảng Kênh tập hợp lực lượng nổi dậy chống nhà Minh .
1420	Phạm Ngọc, nhà sư ở Đồ Sơn, tự xưng La Bình Vương, tập hợp dân chúng nổi dậy chống nhà Minh .

II. TỔNG KẾT

Các nhóm bốc thăm lựa chọn nội dung. Sử dụng sơ đồ, bài trình chiếu, vẽ tranh thể hiện 1 trong những nội dung dưới đây...

Nhóm	Nội dung
1	Địa giới hành chính và những đóng góp của nhân dân Hải phòng trong các cuộc đấu tranh chống xâm lược (từ năm 938 đến 1407)
2	Địa giới hành chính và những đóng góp của nhân dân Hải phòng trong các cuộc đấu tranh chống ách đô hộ của nhà Minh (từ năm 1407 đến 1427)
3	Sưu tầm giới thiệu về một hiện vật/ thành tựu/ lĩnh vực của vùng đất Hải Phòng từ năm 938 đến năm 1427 mà em ấn tượng nhất



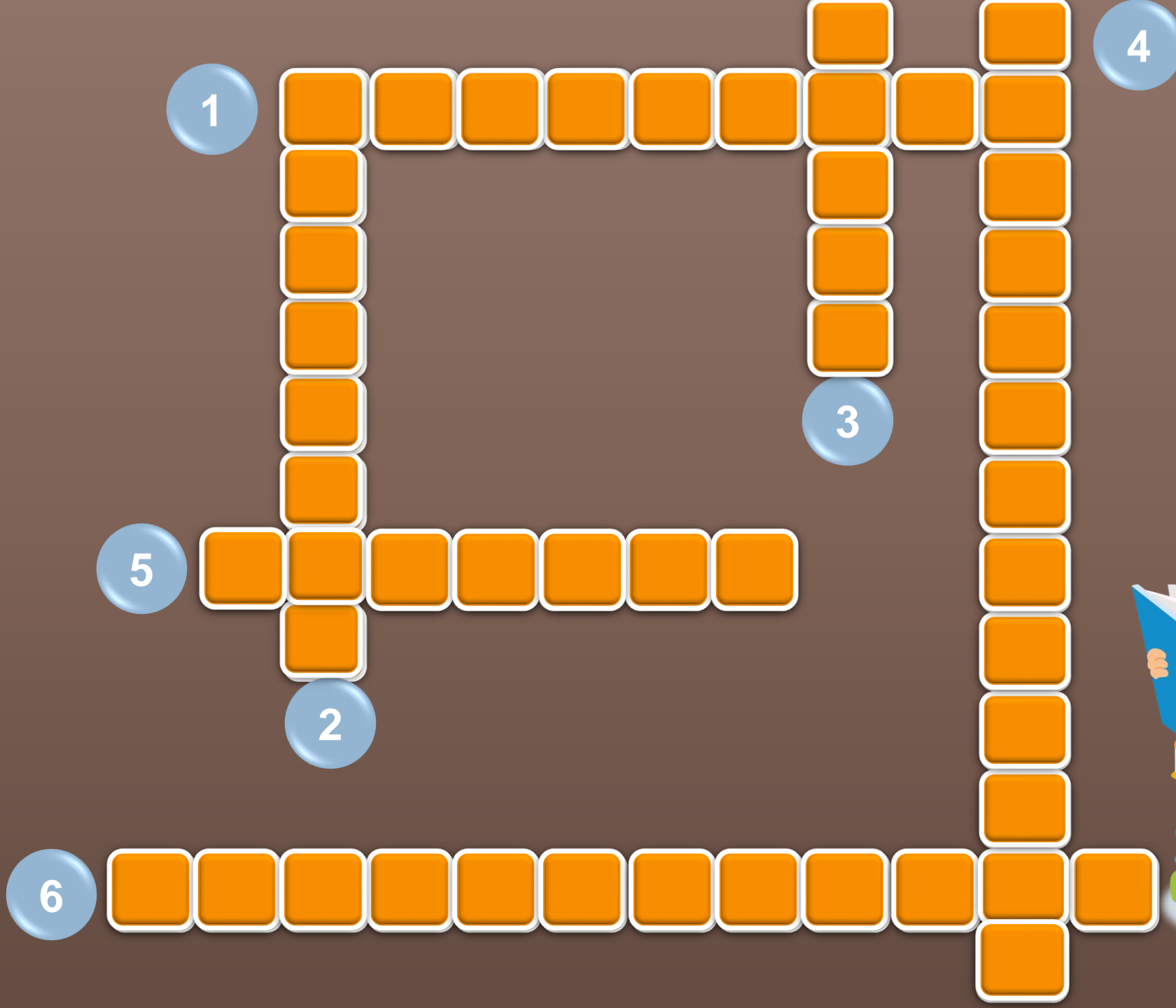
III. LUYỆN TẬP



Câu 1: Em hãy vẽ sơ đồ tư duy khái quát những nội dung đã được tìm hiểu trong bài học?



GIẢI Ô CHỮ



Ô số 1: Gồm 9 chữ cái: đây là tên một địa danh gắn liền với chiến thắng Bạch Đằng năm 1288 .



Ô số 2: Gồm 8 chữ cái: đây là sản vật nổi tiếng được đem tiến vua của vùng đất Hải Phòng .



Ô số 3: Gồm 5 chữ cái: đây là tên của người lãnh đạo một cuộc khởi nghĩa chống ách đô hộ của nhà Minh trên vùng đất Hải Phòng ?



Ô số 4: Gồm 13 chữ cái: đây là tên của một công trình kiến trúc phật giáo nổi tiếng được xây dựng trên vùng đất Hải Phòng thời nhà Lý .



Ô số 5: Gồm 7 chữ cái: đây là một hoạt động kinh tế của cư dân ven biển Hải Phòng từ năm 938 đến 1407 .



Ô số 6: Gồm 12 chữ cái: đây là tên địa danh hành chính của Hải Phòng thời Ngô, Đinh, Tiền Lê và Lý.







IV. VẬN DỤNG



TRÒ CHƠI TIẾP SỨC

Mỗi bạn trong nhóm lần lượt ghi một việc làm cụ thể của em để góp phần viết tiếp “sử vàng truyền thống”. Bạn ghi sau không được ghi lại nội dung của bạn ghi trước.. sau 2 phút nhóm nào ghi được nhiều ý đúng là nhóm chiến thắng.



- 
- 
- Tự hào về quê hương HP.
 - Biết ơn các anh hùng dân tộc..
 - Tiếp tục học tập, tìm hiểu ...
 - Giữ gìn bảo vệ môi trường.
 - Giới thiệu, quảng bá hình ảnh....



Thank
you!

