

KHỞI ĐỘNG



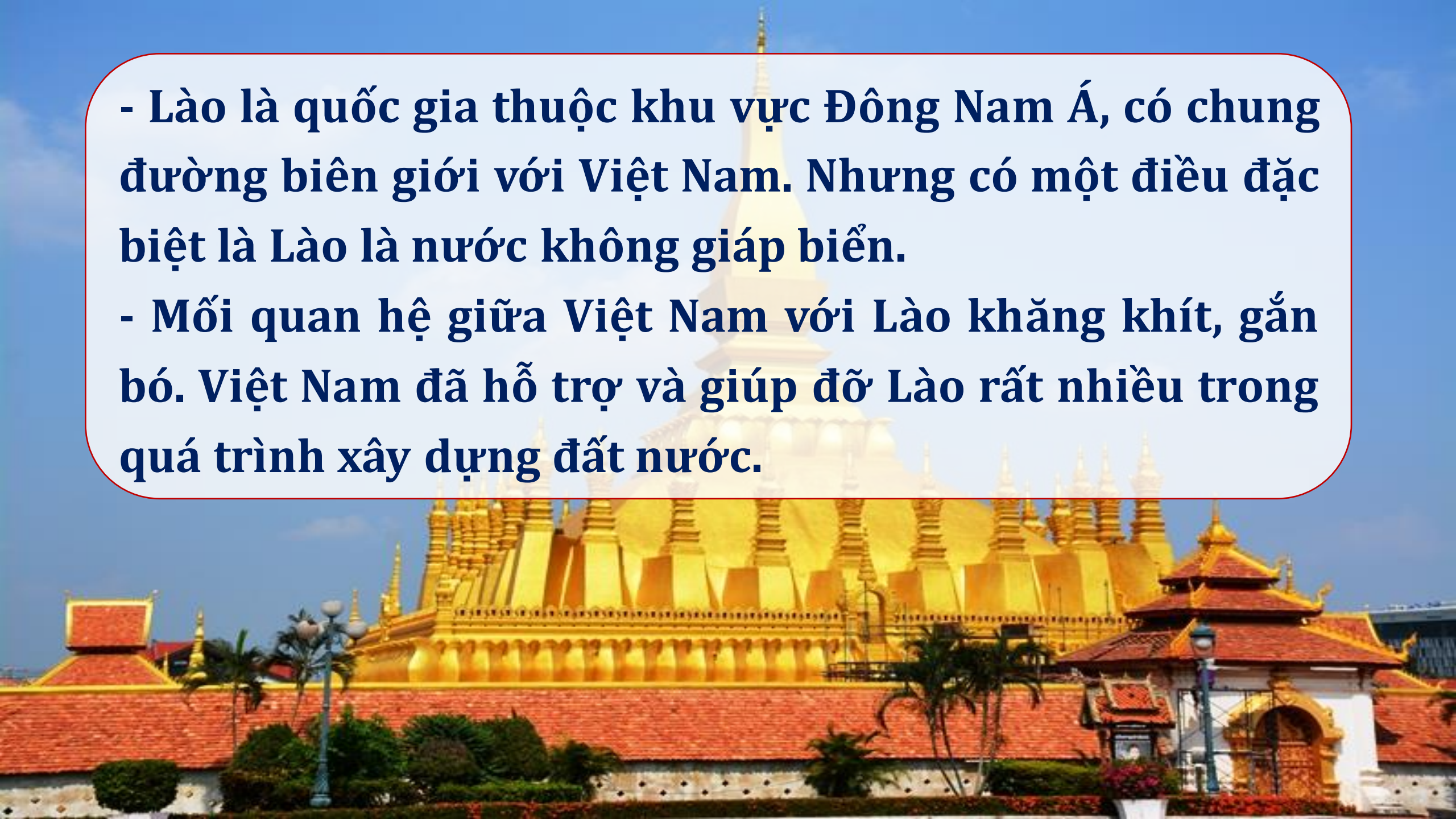
Bác Hồ đã viết về tình hữu nghị giữa hai nước Việt Nam và Lào qua bốn câu thơ sau:

“Thương nhau mấy núi cũng trèo
Mấy sông cũng lội, mấy đèo cũng qua
Việt-Lào, hai nước chúng ta
Tình sâu hơn nước Hồng Hà, Cửu Long”

Hãy chia sẻ những hiểu biết của em về đất nước Lào.



- Lào là quốc gia thuộc khu vực Đông Nam Á, có chung đường biên giới với Việt Nam. Nhưng có một điều đặc biệt là Lào là nước không giáp biển.
- Mối quan hệ giữa Việt Nam với Lào khăng khít, gắn bó. Việt Nam đã hỗ trợ và giúp đỡ Lào rất nhiều trong quá trình xây dựng đất nước.



LỊCH SỬ - ĐỊA LÝ

**NƯỚC CỘNG HÒA DÂN CHỦ
NHÂN DÂN LÀO**



Yêu cầu cần đạt

- Xác định được vị trí địa lí của nước Lào trên bản đồ hoặc lược đồ.
- Nêu được một số đặc điểm cơ bản về tự nhiên và dân cư của nước Lào.



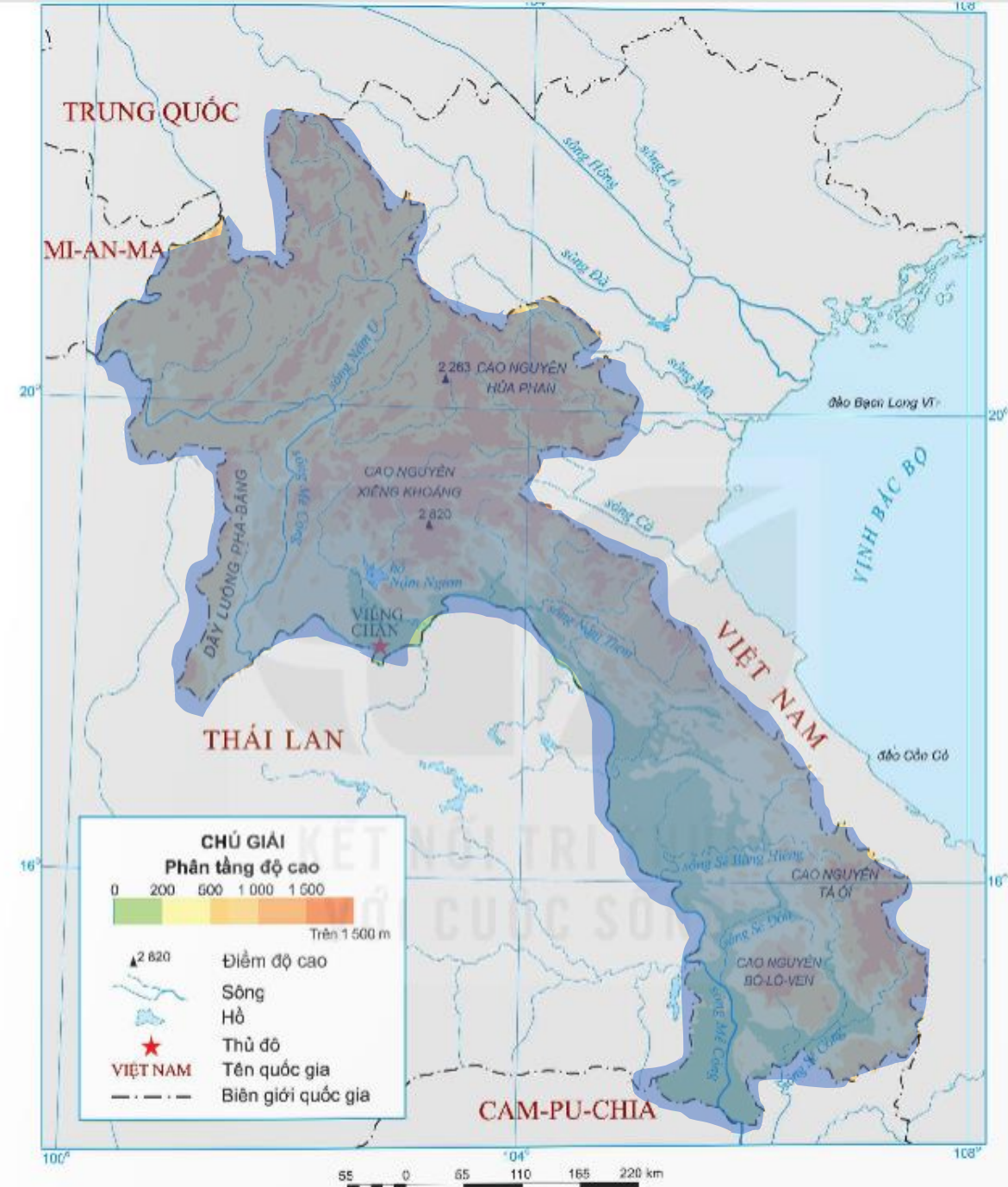
KHÂM PHÃ



Hoạt động 1: Tìm hiểu về vị trí địa lí Lào



Đọc thông tin và quan sát hình 1, em hãy xác định vị trí địa lí của Lào trên lược đồ.



▲ Hình 1. Lược đồ tự nhiên Lào

Tiếp giáp với các quốc gia: Trung Quốc và Mi-an-ma ở phía bắc, Thái Lan ở phía tây, Cam-pu-chia ở phía nam và Việt Nam ở phía đông.

**Nước
Cộng hoà
Dân chủ
Nhân dân
Lào**

Lào là quốc gia duy nhất ở khu vực Đông Nam Á không giáp biển.

**Hoạt động 2: Tìm hiểu
về đặc điểm tự nhiên
và dân cư của Lào.**



Đọc thông tin mục 2 phần đặc điểm tự nhiên và quan sát hình 1: nêu đặc điểm tự nhiên của nước Lào theo bảng thông tin dưới đây:

Thành phần	Đặc điểm
Địa hình	
Khí hậu	
Sông	
Khoáng sản	

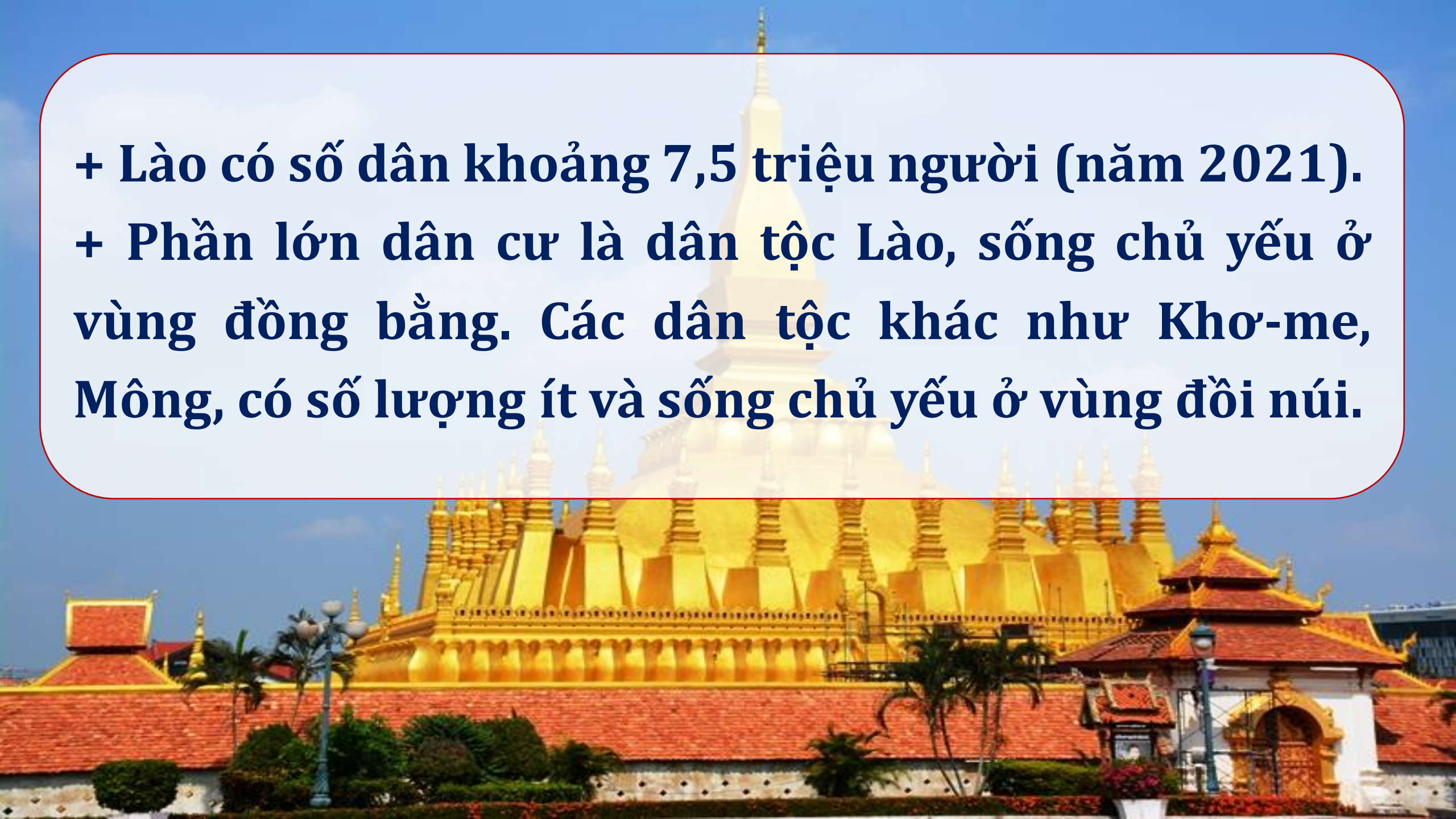
Thành phần	Đặc điểm
Địa hình	Chủ yếu là núi và cao nguyên
Khí hậu	Nhiệt đới gió mùa
Sông	Sông lớn nhất chảy qua là sông Mê Công
Khoáng sản	Có nhiều loại, nổi bật là vàng, đồng, bạc, đá vôi,...





Đọc thông tin mục 2 và thực hiện nhiệm vụ: Em hãy nêu một số đặc điểm dân cư của Lào (gợi ý: số dân, thành phần dân tộc, phân bố dân cư...).

- + Lào có số dân khoảng 7,5 triệu người (năm 2021).**
- + Phần lớn dân cư là dân tộc Lào, sống chủ yếu ở vùng đồng bằng. Các dân tộc khác như Khơ-me, Mông, có số lượng ít và sống chủ yếu ở vùng đồi núi.**



LUYỆN TẬP

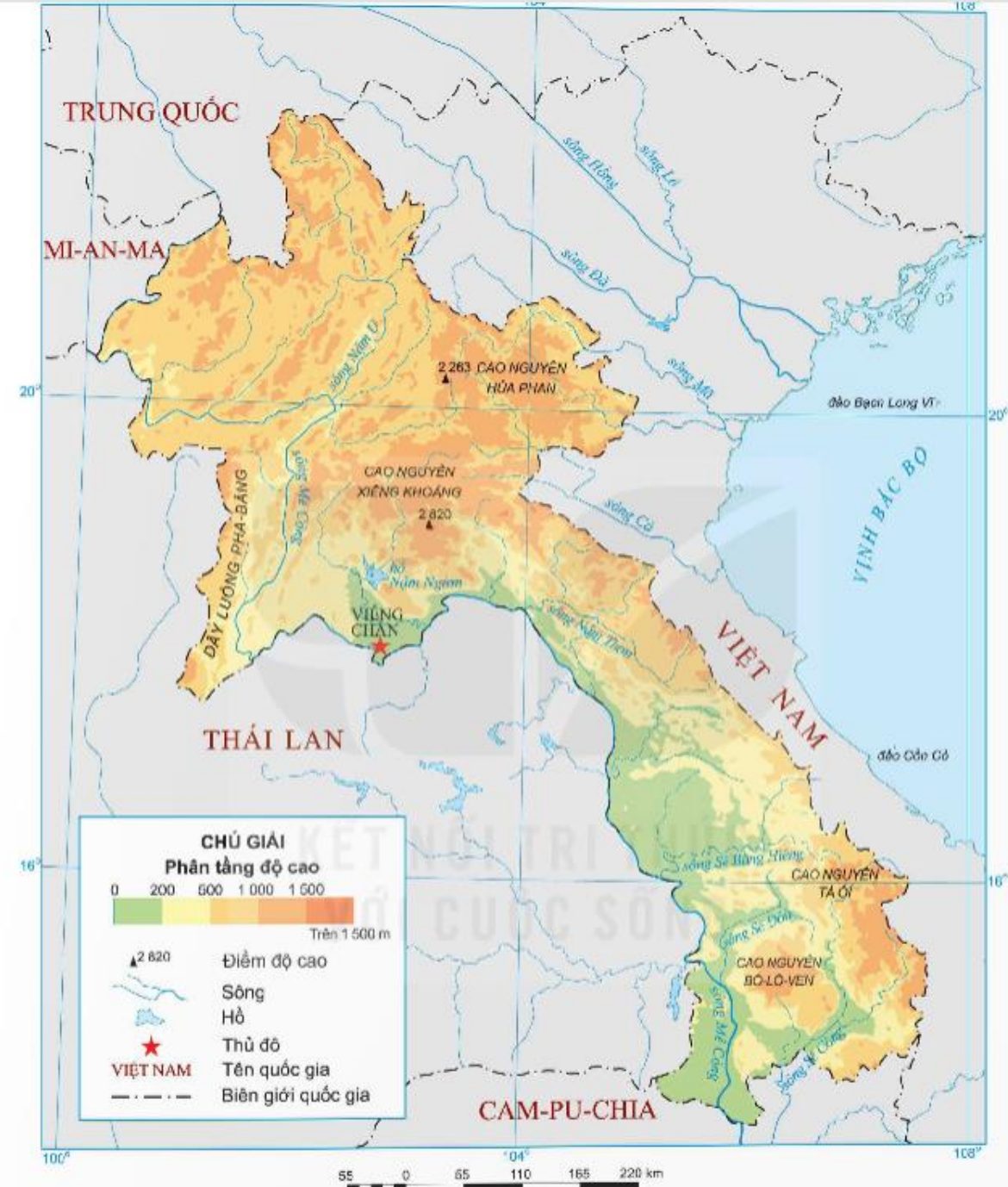




**Quan sát hình 1, em hãy kể tên
và xác định trên lược đồ một số
cao nguyên, sông của Lào.**

Một số cao nguyên của Lào: cao nguyên Hủa Phan, cao nguyên Xiêng Khoảng, cao nguyên Tà Ôi,...

Một số sông của Lào: sông Nậm U, sông Mê Công, sông Nậm Thôn,...



Hình 1. Lược đồ tự nhiên Lào



Cao nguyên Xiêng Khoảng



Sông Nậm U



DẶN DÒ

- Chia sẻ bài học với người thân.

Chuẩn bị bài mới



CHÚC CÁC EM
HỌC TỐT!



PHẦN MỀM TỰ ĐỘNG

NHẬN XÉT

